naše značka
5003174111

vyřizuje
Pavel Franc

e-mail
technici@gasnet.cz

datum
17.10.2024

Archforma s.r.o.
Nad Šárkou 782/60
16000 Praha

Věc:
Lidické náměstí v Rychnově nad Kněžnou

K.ú. - p.č.: Rychnov nad Kněžnou

Stavebník: Město Rychnov nad Kněžnou , Havlíčkova 136 , 51601 Rychnov nad Kněžnou

Účel stanoviska: Povolení stavby - stavební režim (ÚR+SP)

GasNet, s.r.o., jako provozovatel distribuční soustavy (PDS) a technické infrastruktury, zastoupený GasNet Služby, s.r.o., vydává toto stanovisko:

V ZÁJMOVÉM ÚZEMÍ STAVBY SE NACHÁZÍ TATO PLYNÁRENSKÁ ZAŘÍZENÍ (dále jen PZ):
STL plynovod PE d 160 v místě napojení kanalizace.

Na základě předložené situace byl předán informační zákres.

Ochranné pásmo STL a NTL plynovodů a přípojek je v zastavěném území obce 1 m na obě strany od potrubí.
Ochranné pásmo slouží k zajištění bezpečného a spolehlivého provozu PZ.
V ochranném pásmu plynovodů a přípojek budou veškeré práce prováděny výhradně ručním způsobem.
V tomto pásmu nesmí být umísťovány žádné nadzemní stavby, prováděna skládka materiálu a výšková úprava terénu.
Veškeré stavební práce musí být vykonávány tak, aby v žádném případě nenarušily bezpečný provoz uvedených PZ.

Pro realizaci stavby stanovujeme tyto podmínky:
- Křížení a souběh kanalizace s PZ musí být v souladu s ČSN 73 6005, tab. 1 a 2.
- Obrysy kanalizačních šachet budou umístěny minimálně 500 mm od obrysu PZ, ostatní stavební objekty musí být umístěny v minimální vzdálenosti 1 m od okraje plynovodu.
- Kanalizace bude uložena pod PZ.
- Při křížení PZ z materiálu PE bude provedena kontrola funkčnosti signalizačního vodiče.
- Pokud realizace stavby vyvolá výškovou nebo směrovou úpravu trasy plynárenského zařízení, bude toto posuzováno jako přeložka. Náklady budou hrazeny investorem stavby.
- V ochranném pásmu plynovodů (1+1 m) budou zemní práce prováděny výhradně ručním způsobem, při zemních pracích je nutno plynovody zajistit proti posunu (pažení výkopu)
- Před začátkem stavby musí být v místech dotyku stavby poloha plynárenského potrubí vytyčena a v případě potřeby ověřena ručně kopanými sondami.

V rozsahu této stavby souhlasíme s:
- povolením stavby dle zákona 183/2006 Sb. ve znění pozdějších předpisů. Tento souhlas platí pro územní řízení, řízení o územním souhlasu, veřejnoprávní smlouvy pro umístění stavby, zjednodušené územní řízení, ohlášení, stavební řízení, společné územní a stavební řízení, vodoprávní řízení, veřejnoprávní smlouvu o provedení stavby nebo oznámení stavebního záměru s certifikátem autorizovaného inspektora.
- povolením stavby nebo zařízení dle zákona 283/2021 Sb. ve znění pozdějších předpisů.

Pokud se stane stanovisko v době své platnosti součástí rozhodnutí stavebního úřadu (bude citována naše značka stanoviska), prodlužuje se jeho platnost o dobu platnosti rozhodnutí stavebního úřadu.

V zájmovém území se mohou nacházet plynárenská zařízení jiných vlastníků či správců, případně i dlouhodobě nefunkční/ neprovozovaná plynárenská zařízení bez dostupných informací o jejich poloze a vlastnictví.
Plynárenská zařízení a plynovodní přípojky (dále jen PZ) jsou dle ust. § 2925 zákona č. 89/2012 Sb., občanského zákoníku, provozovány jako zařízení zvlášť nebezpečná a z tohoto důvodu jsou chráněna ochranným pásmem dle zákona č.458/2000 Sb. ve znění pozdějších předpisů.

Rozsah ochranného pásma je stanoven v zákoně 458/2000 Sb. ve znění pozdějších předpisů.

Stavební činnosti je možné realizovat pouze při dodržení podmínek stanovených v tomto stanovisku. Nebudou-li tyto podmínky dodrženy, budou stavební činnosti považovány dle § 68 zákona č.458/2000 Sb. ve znění pozdějších předpisů za činnost bez našeho předchozího souhlasu. Při každé změně projektu nebo stavby (zejména trasy navrhovaných inženýrských sítí) je nutné požádat o nové stanovisko k této změně.

Nedodržení podmínek uvedených v tomto stanovisku zakládá odpovědnost stavebníka za vzniklé škody.

Za stavební činnosti se pro účely tohoto stanoviska považují všechny činnosti prováděné v ochranném pásmu PZ (tzn. bezvýkopové technologie a terénní úpravy) a činnosti mimo ochranné pásmo, pokud by takové činnosti mohly ohrozit bezpečnost a spolehlivost PZ (např. trhací práce, sesuvy půdy, vibrace, apod.).

Případné zřizování staveniště, skladování materiálů, stavebních strojů apod. bude realizováno mimo ochranné pásmo PZ (není-li ve stanovisku uvedeno jinak).

Při použití nákladních vozidel, stavebních strojů a mechanismů požadujeme zabezpečit případný přejezd přes PZ uložením betonových panelů v místě přejezdu PZ.

PŘI REALIZACI STAVBY BUDOU DODRŽENY TYTO PODMÍNKY PRO PROVÁDĚNÍ STAVEBNÍ ČINNOSTI:

(1) Před zahájením stavební činnosti bude provedeno vytyčení trasy a přesné určení uložení PZ. Vytyčení trasy provede příslušná regionální oblast ZDARMA. Formulář a kontakt naleznete na https://www.gasnet.cz/cs/ds-vytyceni-pz/, lze využít QR kód, který je uveden v tomto stanovisku. Při podání žádosti uvede žadatel naši značku (číslo jednací) uvedenou v úvodu tohoto stanoviska a sdělí termín zahájení a ukončení stavby. O provedeném vytyčení trasy bude sepsán protokol. Přesné určení uložení PZ (sondou)je povinen provést stavebník na svůj náklad.
BEZ VYTYČENÍ TRASY A PŘESNÉHO URČENÍ ULOŽENÍ PZ STAVEBNÍKEM NESMÍ BÝT VLASTNÍ STAVEBNÍ ČINNOST ZAHÁJENA. VYTYČENÍ POVAŽUJEME ZA ZAHÁJENÍ STAVEBNÍ ČINNOSTI V OCHRANNÉM A BEZPEČNOSTNÍM PÁSMU PZ. PROTOKOL O VYTYČENÍ MÁ PLATNOST 2 MĚSÍCE.

(2)Stavebník je povinen stavebnímu podnikateli prokazatelně předat kopii tohoto stanoviska. Převzetí kopie stvrdí stavební podnikatel stavebníkovi svým podpisem a zápisem do stavebního deníku. Pracovníci provádějící stavební činnosti budou prokazatelně seznámeni s polohou PZ, rozsahem ochranného pásma a těmito podmínkami.

(3) Bude dodržena mj. ČSN 73 6005, TPG 702 01, TPG 702 04, TPG 700 03, zákon č.458/2000 Sb. ve znění pozdějších předpisů, případně další předpisy související s uvedenou stavbou.

(4) Při provádění stavební činnosti v ochranném pásmu PZ vč. přesného určení uložení PZ je stavebník povinen učinit taková opatření, aby nedošlo k poškození PZ nebo ovlivnění jejich bezpečnosti a spolehlivosti provozu. Nebude použito nevhodného nářadí, zemina bude těžena pouze ručně bez použití pneumatických, elektrických, bateriových a motorových nářadí.

(5) V případě použití bezvýkopových technologií (např. protlaku) bude před zahájením stavební činnosti provedeno úplné obnažení PZ v místě křížení na náklady stavebníka. Technologie musí být navržena tak, aby v místě křížení nebo souběhu s PZ byl dostatečný stranový nebo výškový odstup od PZ, který zajistí nepoškození PZ během prací a to s ohledem na použitou bezvýkopovou technologii a všechny její účinky na okolní terén. V případě, že nemůže být tato podmínka dodržena, nesmí být použita bezvýkopová technologie.

(6) Odkrytá PZ budou v průběhu nebo při přerušení stavební činnosti řádně zabezpečena proti jejich poškození.

(7) Poklopy uzávěrů a ostatních armatur na PZ, vč. hlavních uzávěrů plynu (HUP) na odběrném plynovém zařízení udržovat stále přístupné a funkční po celou dobu trvání stavební činnosti.

(8) Bude zachována hloubka uložení PZ (není-li ve stanovisku uvedeno jinak).

(9) Stavebník je povinen neprodleně oznámit každé i sebemenší poškození PZ (vč. drobných vrypů do PE potrubí, poškození izolace, signalizačního vodiče, výstražné fólie, markeru atd.) na telefon 1239.

(10) Před provedením zásypu výkopu a v průběhu stavby bude provedena kontrola dodržení podmínek stanovených pro stavební činnosti v ochranném pásmu PZ. Povinnost kontroly se vztahuje i na PZ, která nebyla odhalena. Kontrolu provede příslušná regionální oblast (formulář a kontakt naleznete na https://www.gasnet.cz/cs/ds-vytyceni-pz/, lze využít QR kód,

který je uveden v tomto stanovisku). Při žádosti uvede žadatel naši značku (číslo jednací) uvedenou v úvodu tohoto stanoviska. Kontrolu je třeba objednat min. 5 dnů předem.
Předmětem kontroly je také ověření dodržení stanovené odstupové vzdálenosti staveb, které byly povoleny v ochranném a bezpečnostním pásmu PZ.

(11) O provedené kontrole bude sepsán protokol. Bez provedené kontroly nesmí být PZ zasypána. Stavebník je povinen na základě výzvy provozovatele PZ, nebo jeho zástupce doložit průkaznou dokumentaci o nepoškození PZ během výstavby nebo provést na své náklady kontrolní sondy v místě styku stavby s PZ.

(12) Plynárenské zařízení a plynovodní přípojky budou před zásypem výkopu řádně podsypány a obsypány, bude provedeno zhutnění a bude osazena výstražná fólie žluté barvy, to vše v souladu s předpisem provozovatele distribuční soustavy „Zásady pro projektování, výstavbu, rekonstrukce a opravy“, který naleznete na https://www.gasnet.cz/cs/technicke-dokumenty/ a v souladu s ČSN EN 12007-1-4, TPG 702 01, TPG 702 04.

(13) Neprodleně po skončení stavební činnosti budou řádně osazeny všechny poklopy a nadzemní prvky PZ.

(14) Pokud stavebník nedodrží podmínky stanovené tímto stanoviskem bude činnost stavebníka vyhodnocena provozovatelem PZ jako narušení ochranného nebo bezpečnostního pásma PZ a budou z toho vyvozeny příslušné důsledky.

Platí pouze pro území vyznačené v příloze tohoto stanoviska a to 24 měsíců ode dne jeho vydání.

Za správnost a úplnost dokumentace předložené s žádostí včetně jejího souladu s platnými předpisy plně zodpovídá její zpracovatel. Stanovisko nenahrazuje případná další stanoviska k jiným částem stavby.

V případě další korespondence nebo jednání (např. změna stavby) uvádějte naši značku - 5003174111 a datum tohoto stanoviska. Kontakty jsou k dispozici na https://www.gasnet.cz/cs/kontaktni-system/.

GasNet, s.r.o.
zastoupená společností GasNet Služby, s.r.o., IČ 27935311
Pavel Franc
Technik externích požadavků-Čechy
Oddělení zpracování ext. požadavků-Čechy

Zažádejte o vytyčení

Přílohy: Orientační zákres plynárenského zařízení, Detailní zákres plynárenského zařízení, Ověřená příloha žadatele

Příloha: Orientační zákres plynárenského zařízení. Tato příloha je nedílnou součástí stanoviska č. 5003174111 ze dne 17.10.2024.

Provozovatel DS: GasNet, s.r.o.; Stavebník: Město Rychnov nad Kněžnou , Havlíčkova 136 , 51601 Rychnov nad Kněžnou. K.ú.: Rychnov nad Kněžnou.

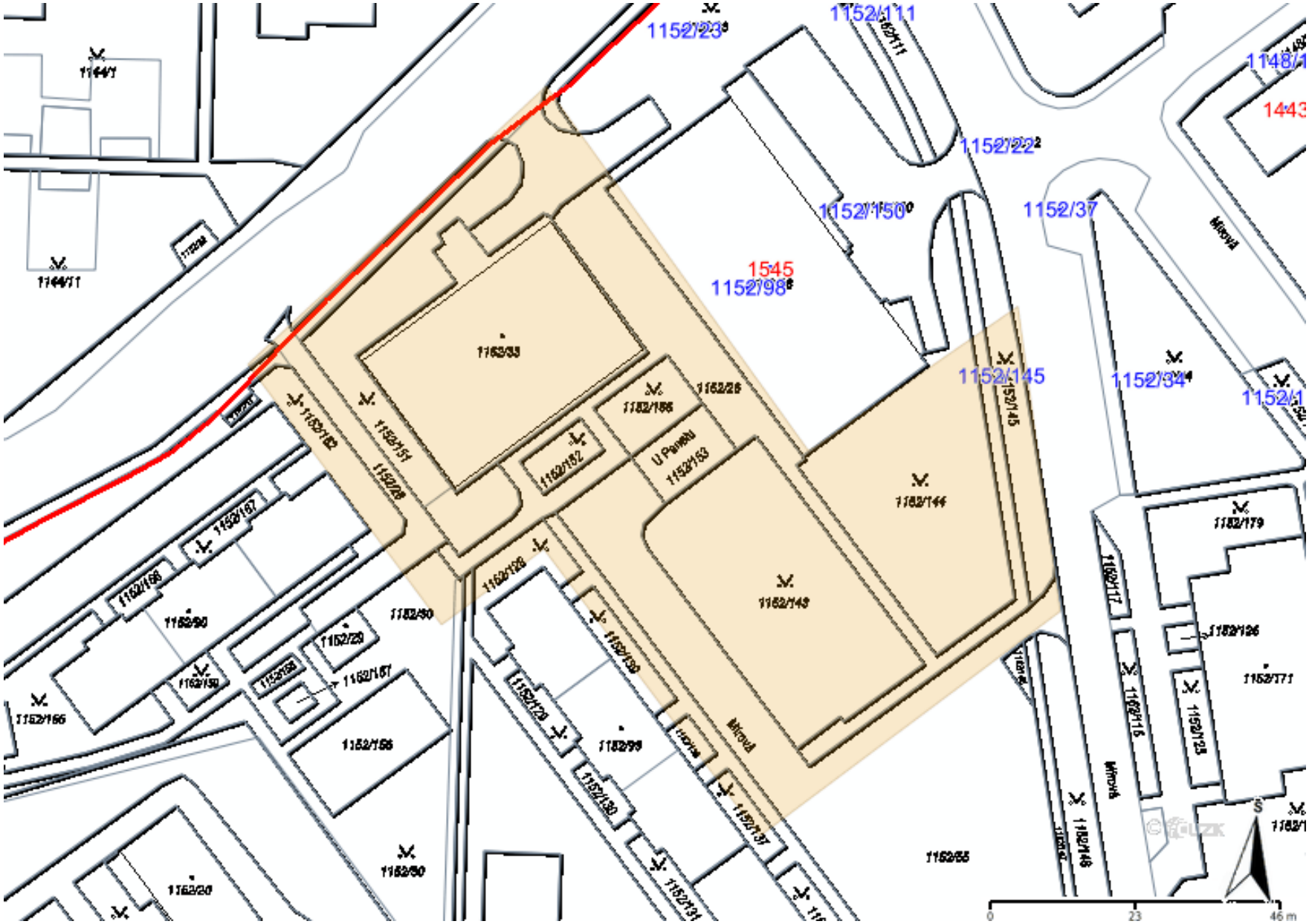

Legenda:

	linie plynovodu
	NTL
	STL
	VTL
	VVTL
	nefunkční
	plánovaná stavba před realizací
	ve výstavbě, neuvedeno do provozu
	regulační stanice
	ochranné zařízení
	kabel
	elektropřípojka
	kabel protikorozní ochrany
	anodové uzemnění
	stanice katodové ochrany
	pásmo vlivu anodového uzemnění SKAO
	neplynovodní zařízení/ technologie (linie/ bod/plocha)

Příloha: Detailní zákres plynárenského zařízení. Tato příloha je nedílnou součástí stanoviska č. 5003174111 ze dne 17.10.2024.

Provozovatel DS: GasNet, s.r.o.; Stavebník: Město Rychnov nad Kněžnou , Havlíčkova 136 , 51601 Rychnov nad Kněžnou. K.ú.: Rychnov nad Kněžnou.

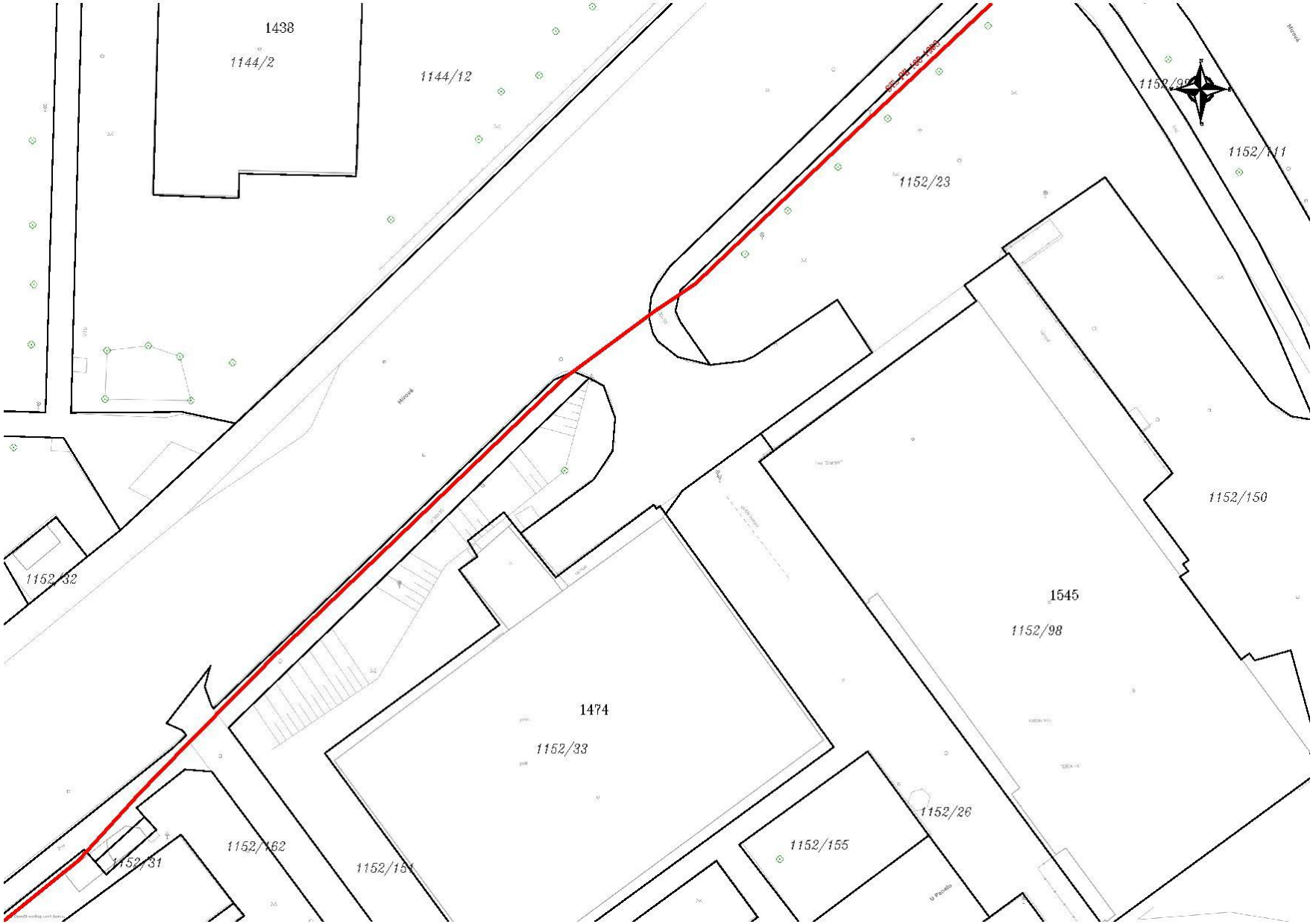

Legenda:

	linie plynovodu
	NTL
	STL
	VTL
	VVTL
	nefunkční
	plánovaná stavba před realizací
	ve výstavbě, neuvedeno do provozu
	regulační stanice
	ochranné zařízení
	kabel
	elektropřípojka
	kabel protikorozní ochrany
	anodové uzemnění
	stanice katodové ochrany
	pásmo vlivu anodového uzemnění SKAO
	neplynovodní zařízení/ technologie (linie/ bod/plocha)

Příloha: Ověřená příloha žadatele. Tato příloha je nedílnou součástí stanoviska č. 5003174111 ze dne 17.10.2024.

Provozovatel DS: GasNet, s.r.o.; Stavebník: Město Rychnov nad Kněžnou , Havlíčkova 136 , 51601 Rychnov nad Kněžnou. K.ú.: Rychnov nad Kněžnou.

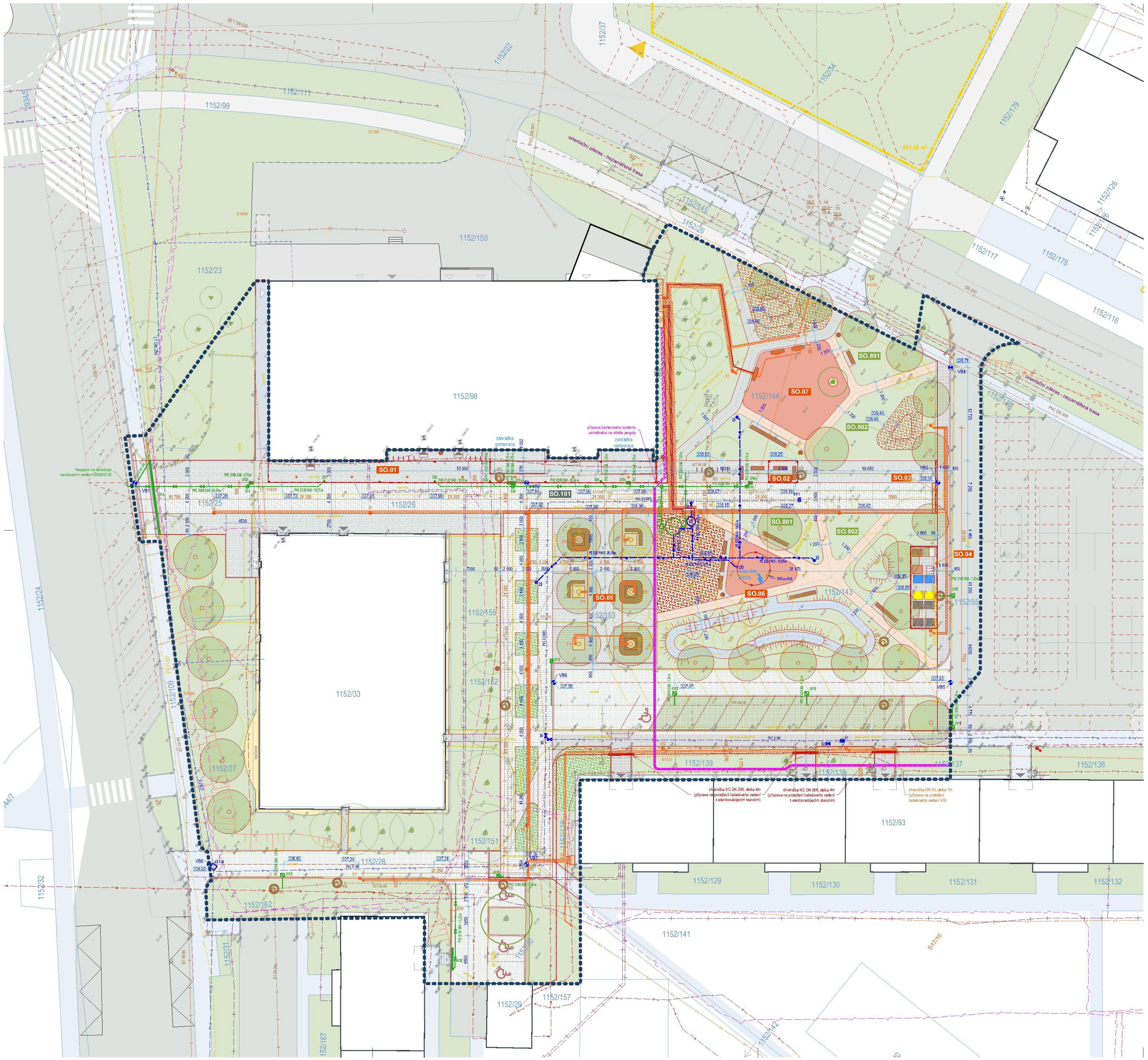

LEGENDA ČAR, PLOCH, ZNAČEK A SYMBOLŮ

STAV	NÁVRH	
		ŘEŠENÉ ÚZEMÍ - ETAPA I.
		HRANICE A ČÍSLA PARCEL
		PRVKY / KONSTRUKCE - ETAPA I.
		PRVKY / KONSTRUKCE - NAVAZUJÍCÍ ETAPY
		OBJEKTY
		DEMOLICE - OBECNĚ
		HLAVNÍ / PROVOZNÍ VSTUPY DO OBJEKTŮ
37.64	337,50	VÝŠKOPIS
	3000	KÓTY OBJEKTŮ, ODSTUPŮ, ZPEVNĚNÝCH PLOCH
	3000	KÓTY TECHNICKÉ INFRASTRUKTURY
	VB	VYTYČOVACÍ BODY
		TERÉNNÍ ZLOMY
		LAVIČKA
		ODPADKOVÝ KOŠ, KOLOSTAVY
		NÁDOBY TŘÍDĚNÉHO A KOMUNÁLNÍHO ODPADU
		MLHOVIŠTĚ
		CYKLODRÁHA
	d=5,0m	POŽÁRNĚ NEBEZPEČNÝ PROSTOR
		STROM LISTNATÝ STÁVAJÍCÍ / NAVRHOVANÝ
		STROM JEHLIČNATÝ STÁVAJÍCÍ / NAVRHOVANÝ
		ZATRAVNĚNÉ PLOCHY
		KVETOUCÍ LUČNÍ TRÁVNÍK
		PLOŠNÁ VÝSADBA KEŘŮ NEBO TRVALEK
		ZPEVNĚNÉ PLOCHY POCHOZÍ BET. ZÁMKOVÁ DLAŽBA / PANELY
		ZPEVNĚNÉ PLOCHY POJEZDOVÉ - ASFALT
		ZPEVNĚNÉ PLOCHY POCHOZÍ BET. DLAŽBA (200 x 200 x 60)
		ZPEVNĚNÉ PLOCHY POJEZDOVÉ BET. DLAŽBA (200 x 200 x 80)
		ZPEVNĚNÉ PLOCHY POJEZDOVÉ - VSAKOVACÍ DLAŽBA BET. DLAŽBA (200 x 200 x 80)
		ZPEVNĚNÉ PLOCHY POJEZDOVÉ / POCHOZÍ BET. DLAŽBA (VELKÝ FORMÁT)
		ZPEVNĚNÉ PLOCHY POCHOZÍ / POJEZDOVÉ- BET. DLAŽBA (MALÝ FORMÁT)
		ZPEVNĚNÉ PLOCHY POCHOZÍ BET. DLAŽBA (DROBNÝ FORMÁT)
		ZPEVNĚNÉ PLOCHY POCHOZÍ - VSAKOVACÍ DLAŽBA BET. LINIOVÁ BLAŽBA
		VODÍCÍ LINIE, HMATOVÁ DLAŽBA
		MLATOVÁ CESTA
		HERNÍ PLOCHA / MLHOVIŠTĚ - LITÝ POLYURETAN EPDM
		VYMÝVANÉ KAMENIVO

SÍTĚ TECHNICKÉ INFRASTRUKTURY

STAV	NÁVRH	
		VODOVODNÍ ŘAD (VaK RK)
	H.P.1 Š	PODZEMNÍ HYDRANT (PH), ŠOUPĚ (Š) (VaK RK) / VÝMĚNA PH, Š
	VŠ ZŠ	VODOMĚRNÁ ŠACHTA S ČERPADLEM / ZEMNÍ ŠACHTA PRO ZÁVLAHU
Š	RŠ	SPLAŠKOVÁ KANALIZACE, ŠACHTA (VaK RK) / VÝMĚNA ŠACHTY
		DEŠŤOVÁ KANALIZACE
	UV DS	ULIČNÍ VPUST / DEŠŤOVÝ SVOD
		AKUMULAČNÍ NÁDRŽ S ČERPADLEM
		EI PODZEMNÍ VEDENÍ
		PŘEDPOKLÁDANÁ TRASA KABELOVÉHO VEDENÍ K ELEKTRONABÍJECÍM STANICÍM / CHRÁNIČKY
RE+RP RIS		ELEKTROMĚROVÝ / PODRUŽNÝ ROZVADĚČ
VO		EI PODZEMNÍ VEDENÍ NN - VEŘEJNÉ OSVĚTLENÍ, S UZEMNĚNÍM
S17/26	S5	OSVĚTLOVACÍ BOD VO, STOŽÁROVÉ / DESIGNOVÉ / ZEMNÍ SVÍTIDLO
		STL PLYN
		SDĚLOVACÍ VEDENÍ, CHRÁNIČKA HDPE 40/33 PRO DODATEČNÉ OPTICKÉ VEDENÍ MKS
		TEPLOVOD (TH RK)

ZAŘÍZENÍ STAVENIŠTĚ

STAV	NÁVRH	
		DOČASNÝ VJEZD ZAŘÍZENÍ STAVENIŠTĚ PO DOBU REALIZACE STAVBY
		PLOCHA ZAŘÍZENÍ STAVENIŠTĚ S UVEDENOU VÝMĚROU

STAVEBNÍ OBJEKTY

STAVEBNÍ OBJEKTY

SO.01	PERGOLA
SO.02	ALTÁN
SO.03	VSTUPNÍ BRÁNA
SO.04	SBĚRNÉ MÍSTO KOM. A TŘÍDĚNÉHO ODPADU - dočasná stavba
SO.05	PARTER - NÁMĚSTÍ
SO.06	MLHOVIŠTĚ, CYKLODRÁHA
SO.07	DĚTSKÉ HŘIŠTĚ
KOMUNIKACE A ZPEVNĚNÉ PLOCHY	
SO.101	KOMUNIKACE A CHODNÍKY
SÍTĚ TECHNICKÉ INFRASTRUKTURY	
SO.301	VODOVOD
SO.302	DEŠŤOVÁ KANALIZACE
SO.401	ELEKTROINSTALACE
SO.402	VEŘEJNÉ OSVĚTLENÍ
TERÉNNÍ A SADOVÉ ÚPRAVY	
SO.801	SADOVÉ ÚPRAVY
SO.802	TERÉNNÍ ÚPRAVY
OBJEKTY DEMOLIC	
SOD01	ZPEVNĚNÉ PLOCHY POCHOZÍ
SOD02	ZPEVNĚNÉ PLOCHY POJEZDOVÉ
SOD03	DĚTSKÉ HŘIŠTĚ
SOD04	PŘÍSTŘEŠEK NA POPELNICE
SOD05	VO, ZTI

VYTYČOVACÍ BODY

VB1	Y: 609587,17	X: 1051236,55
VB2	Y: 609555,45	X: 1051279,47
VB3	Y: 609526,62	X: 1051318,47
VB4	Y: 609509,94	X: 1051314,54
VB5	Y: 609544,48	X: 1051340,08
VB6	Y: 609575,12	X: 1051298,62
VB7	Y: 609597,23	X: 1051310,36
VB8	Y: 609622,95	X: 1051275,58

POZNÁMKY (obecné):

- Vytyčovací body jsou vztaženy k základovým konstrukcím
- Nedílnou součástí tohoto výkresu je průvodní zpráva a souhrnná technická zpráva, viz textová část dokumentace
- V situaci jsou zakreslené veškeré inženýrské sítě známé projektantovi k datu 12/2023.
- Při veškerých stavebních pracích je nutno dbát na to, aby nedošlo k poškození ponechaných stávajících konstrukcí, především inženýrských sítí!!!
- Při stavebních pracích bude dodržována ochrana okolních objektů před nepříznivými účinky hluku a vibrací, přesné řešení je popsáno v souhrnné technické zprávě.
- Při provádění prací nutno dodržovat bezpečnost a ochranu zdraví dle vyhlášky 591/2006sb. včetně jejích novelizací a souvisejících předpisů.
- Likvidace veškerých odpadů stavby bude provedena v souladu s požadavky uvedenými v průvodní a souhrnné zprávě a veškerými vyjádřeními ke stavebnímu povolení.
- Veškeré práce můžou provádět pouze proškolení pracovníci a firmy s potřebnou způsobilostí k daným pracím. Použité materiály a technologie využívat v souladu s návodem (technickým listem výrobku). Ke kolaudaci budou předloženy veškeré protokoly o zkouškách, revize, dále technické listy (prohlášení o shodě, certifikáty) jednotlivých výrobků a materiálů.
- Veškeré rozměry nutno ověřit na stavbě dle skutečného provedení!
- Zásady organizace výstavby jsou řešeny v rámci souhrnné technické zprávy
- V případě rozporů bude kontaktován zástupce generálního projektanta.

VÝŠKOVÉ ÚDAJE JSOU V Bpv

název akce:	**LIDICKÉ NÁMĚSTÍ v Rychnově nad Kněžnou**	stupeň PD: DURSP	č. projektu: 22.109
investor:	Město Rychnov nad Kněžnou, Havlíčkova 136, 516 01 Rychnov nad Kněžnou	razítko a podpis:	
místo stavby:	ulice Mírová, Lidické náměstí, Rychnov nad Kněžnou		
stupeň PD:	**Dokumentace pro vydání společného povolení**		
generální projektant:	Archforma s.r.o. Nad Šárkou 782/60, 160 00, Praha 6,	autorský tým:	Ing. arch. Tomáš Harom, Ing. arch. Dominika Otevřelová
oddíl PD:	C **SITUAČNÍ VÝKRESY**		
odpovědný projektant:	Ing. arch. Tomáš Harom, ČKA 04 056, e-mail: harom@ateliervas.cz		
vypracoval:	Ing. arch. Dominika Otevřelová		
stav. objekt:		datum vydání / revize: 06/2024	paré:
název výkresu:	**KOORDINAČNÍ SITUAČNÍ VÝKRES**	měřítko: 1:250	ozn.: C.3

TENTO VÝKRES JE DLE AUTORSKÉHO ZÁKONA MAJETKEM ZPRACOVATELE DOKUMENTACE, JEHO KOPÍROVÁNÍ A ROZŠIŘOVÁNÍ JE MOŽNÉ POUZE SE SOUHLASEM AUTORA PROJEKTU.